

- Aléa faible
- Aléa moyen
- Aléa fort
- Aléa très fort
- Très fort
- Zone de dissipation d'énergies (100m)

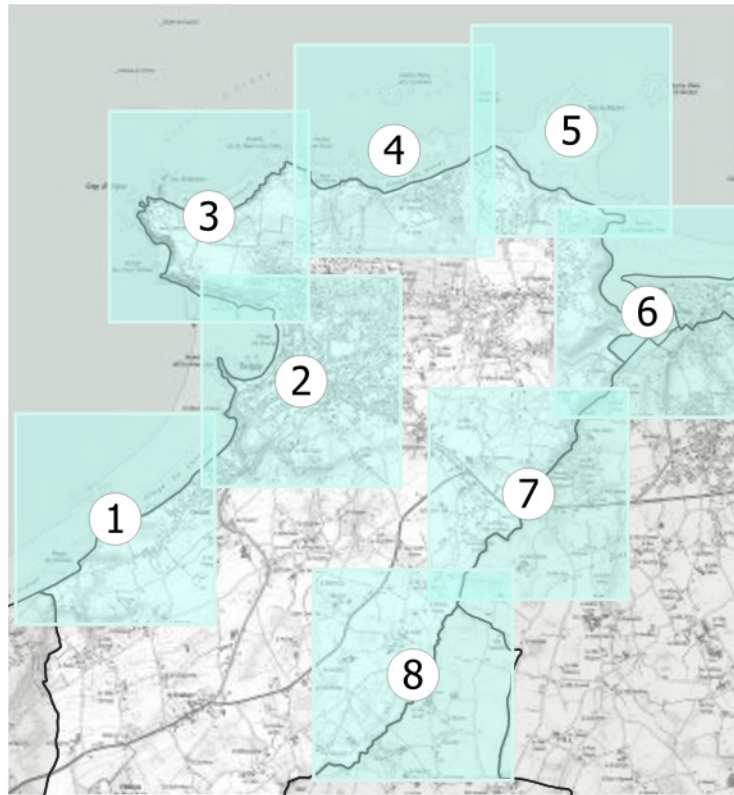
Références données - études Artélia pour la DDTM 22 - OCT 2020

Niveau marin centenal moyen (NMC)=7,15 m IGN 69  
 Niveau marin de référence (NMR) :  
 = 7,15 +0,25 m +0,20\* m +0,40\* m  
 = 8,00 m IGN 69  
 (\* Prise en compte du changement climatique)  
 Référence crue cours d'eau : crue centennale

Sources: IGN , DDTM  
 Service: SOFT  
 Date de creation : 18 Janvier 2022







- Aléa faible
- Aléa moyen
- Aléa fort
- Aléa très fort
- Très fort
- Zone de dissipation d'énergies (100m)

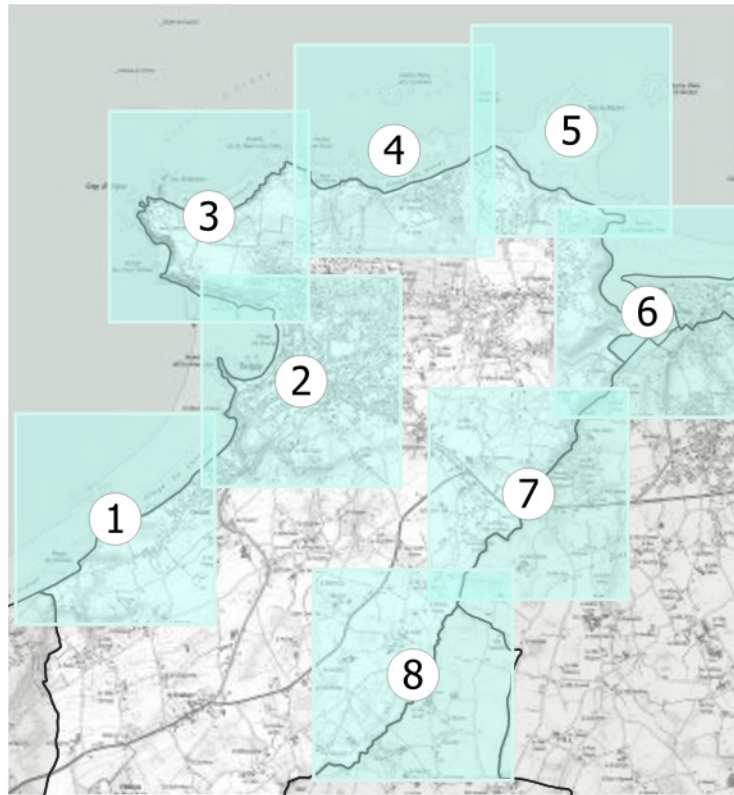
Références données - études Artélia pour la DDTM 22 - OCT 2020

Niveau marin centenal moyen (NMC)=7,15 m IGN 69  
 Niveau marin de référence (NMR) :  
 = 7,15 +0,25 m +0,20\* m +0,40\* m  
 = 8,00 m IGN 69  
 (\* Prise en compte du changement climatique)  
 Référence crue cours d'eau : crue centennale

Sources: IGN , DDTM  
 Service: SOFT  
 Date de creation :18 Janvier 2022







- Aléa faible
- Aléa moyen
- Aléa fort
- Aléa très fort
- Très fort
- Zone de dissipation d'énergies (100m)

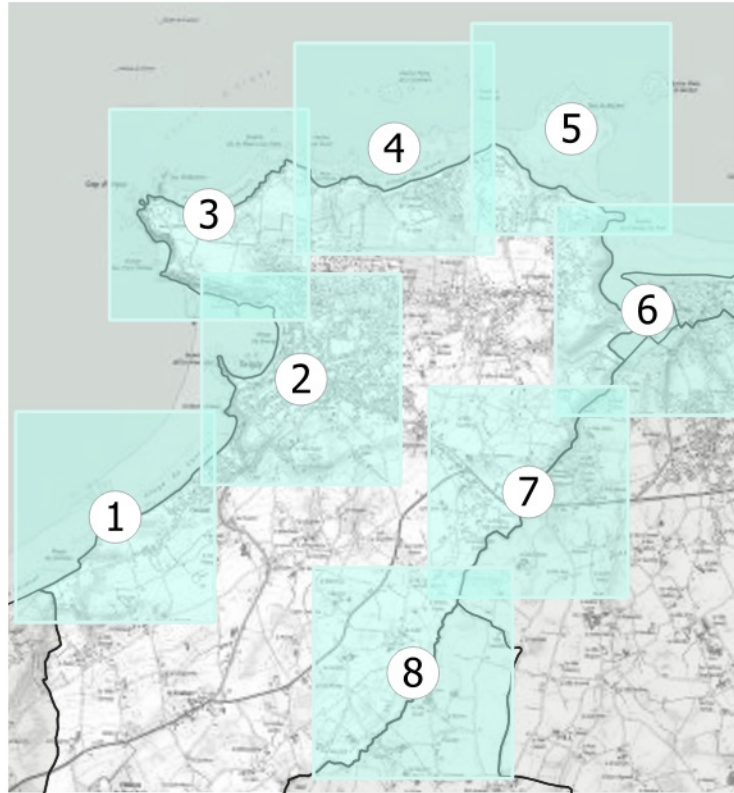
Références données - études Artélia pour la DDTM 22 - OCT 2020

Niveau marin centenal moyen (NMC)=7,15 m IGN 69  
 Niveau marin de référence (NMR) :  
 = 7,15 +0,25 m +0,20\* m +0,40\* m  
 = 8,00 m IGN 69  
 (\* Prise en compte du changement climatique)  
 Référence crue cours d'eau : crue centennale

Sources: IGN , DDTM  
 Service: SOFT  
 Date de creation : 18 Janvier 2022







- Aléa faible
- Aléa moyen
- Aléa fort
- Aléa très fort
- Très fort
- Zone de dissipation d'énergies (100m)

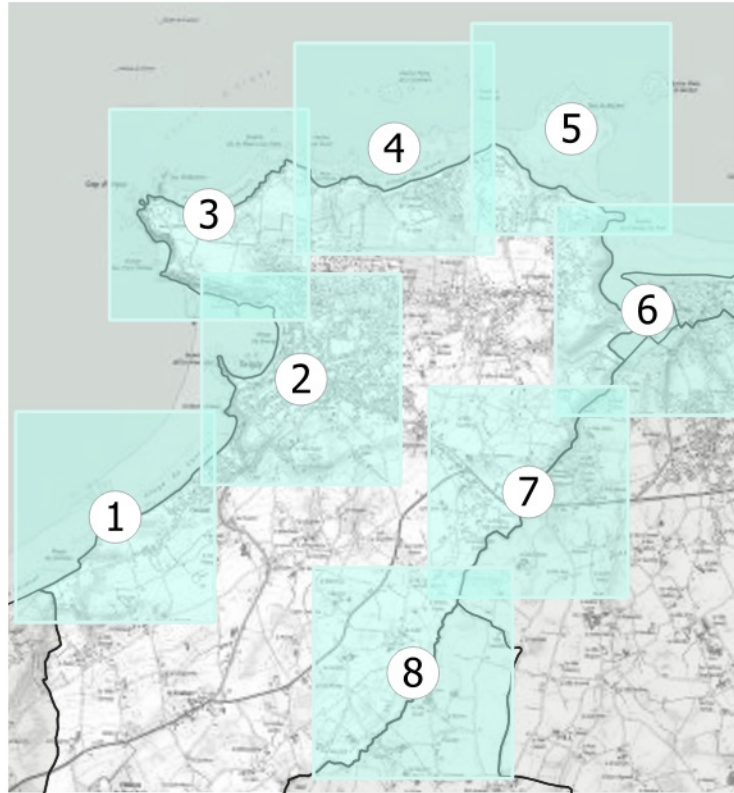
Références données - études Artélia pour la DDTM 22 - OCT 2020

Niveau marin centenal moyen (NMC)=7,15 m IGN 69  
 Niveau marin de référence (NMR) :  
 = 7,15 +0,25 m +0,20\* m +0,40\* m  
 = 8,00 m IGN 69  
 (\* Prise en compte du changement climatique)  
 Référence crue cours d'eau : crue centennale

Sources: IGN , DDTM  
 Service: SOFT  
 Date de creation :18 Janvier 2022







Aléa faible

Aléa moyen

Aléa fort

Aléa très fort

Très fort

Zone de dissipation d'énergies (100m)

Références données - études Artélia pour la DDTM 22 - OCT 2020

Niveau marin centenal moyen (NMC)=7,15 m IGN 69

Niveau marin de référence (NMR) :  
 = 7,15 +0,25 m +0,20\* m +0,40\* m  
 = 8,00 m IGN 69

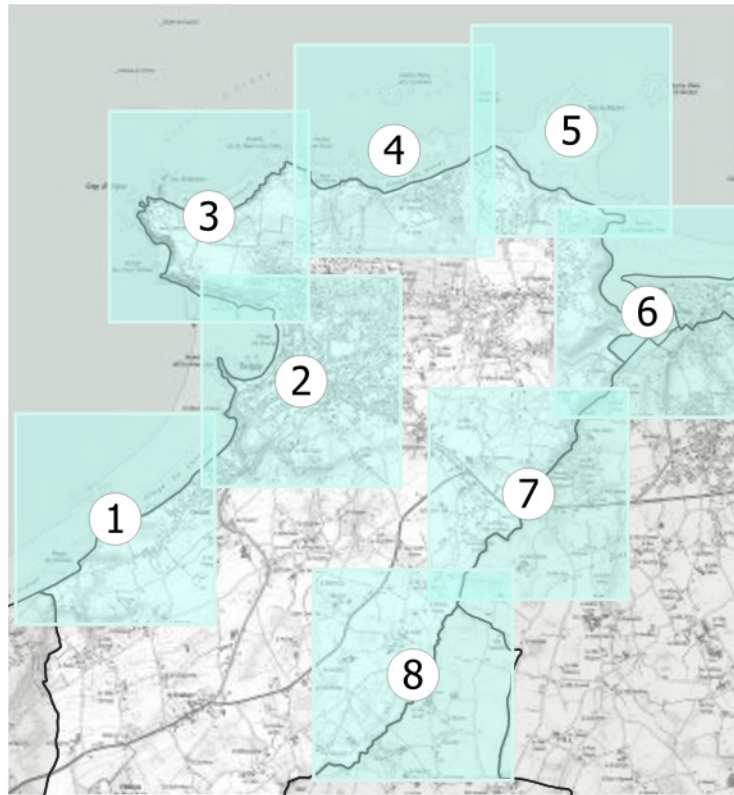
(\* Prise en compte du changement climatique)

Référence crue cours d'eau : crue centennale

Sources: IGN , DDTM  
 Service: SOFT  
 Date de creation : 18 Janvier 2022







- Aléa faible
- Aléa moyen
- Aléa fort
- Aléa très fort
- Très fort
- Zone de dissipation d'énergies (100m)

Références données - études Artélia pour la DDTM 22 - OCT 2020

Niveau marin centenal moyen (NMC)=7,15 m IGN 69  
 Niveau marin de référence (NMR) :  
 = 7,15 +0,25 m +0,20\* m +0,40\* m  
 = 8,00 m IGN 69  
 (\* Prise en compte du changement climatique)  
 Référence crue cours d'eau : crue centennale

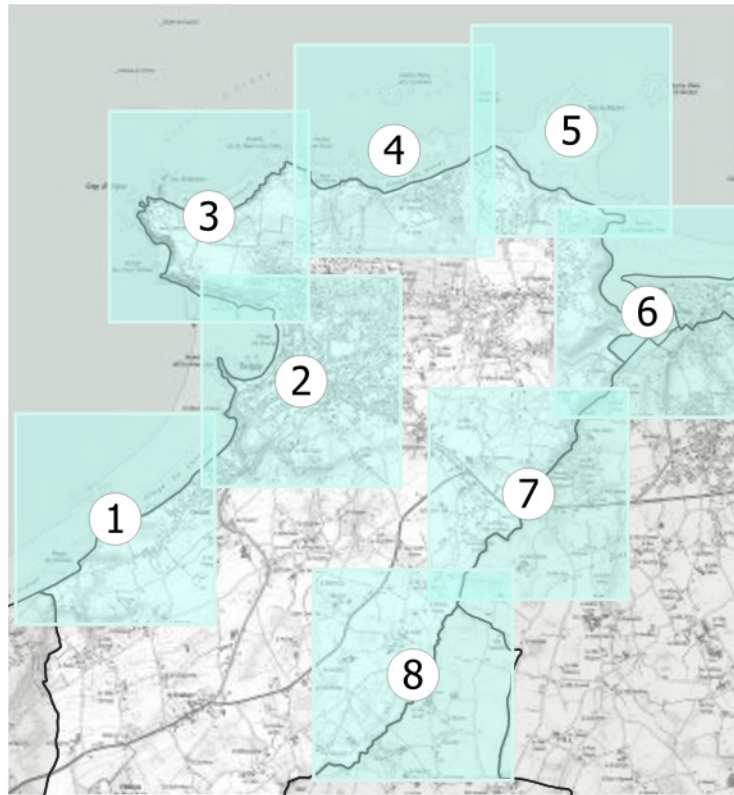
Sources: IGN , DDTM  
 Service: SOFT  
 Date de creation :18 Janvier 2022











- Aléa faible
- Aléa moyen
- Aléa fort
- Aléa très fort
- Très fort
- Zone de dissipation d'énergies (100m)

Références données - études Artélia pour la DDTM 22 - OCT 2020

Niveau marin centenal moyen (NMC)=7,15 m IGN 69  
 Niveau marin de référence (NMR) :  
 = 7,15 +0,25 m +0,20\* m +0,40\* m  
 = 8,00 m IGN 69  
 (\* Prise en compte du changement climatique)  
 Référence crue cours d'eau : crue centennale

Sources: IGN , DDTM  
 Service: SOFT  
 Date de creation : 18 Janvier 2022

